










Stadt Pegnitz

Zum Kanonier von Weidlwang

Start/Ziel: Bürgerzentrum, Hauptstraße 73

Länge: ca. 14,0 km

Ab dem Bürgerzentrum mit der  durch die Innenstadt, rechts an der Sparkasse vorbei, auf der Fußgängerbrücke über die Pegnitz, links auf der Straße nach Hainbronn. Im Ort nach rechts auf der Straße Richtung Michelfeld. 100 m nach dem Ort links auf einem geteerten Weg ansteigen zu einem kleinen Plärrer. Von hier nach rechts auf Wiesenwegen bergab, bergauf bis zum Blick auf den **Kanonier von Weidlwang**. Am Ortsbeginn die Verbindungstraße Pegnitz-Michelfeld überqueren und unter der Eisenbahn durch. Pfosten , mit dem  nach rechts abbiegen. Auf Waldwegen zur Stichstraße nach Heroldsreuth. Auf dieser kurz nach links dann rechts und auf der Straße nach Stein weiter nach Horlach (Rückfahrmöglichkeit nach Pegnitz). Wir durchwandern den Ort auf der Straße Richtung Pegnitz. Nach 800 m am Pfosten  mit dem  nach rechts Richtung Heroldsreuth abbiegen. Im Wiesengrund bis Pfosten , nun auf dem  Richtung Pegnitz an der Lohesiedlung vorbei und dem Feldweg folgend an den Lochsfelsen entlang zur Barbarasiedlung. Vor dem Sägewerk nach rechts zum Eintritt der Fichtenoheversickerung, unter der Eisenbahnbrücke durch und über die bereits bekannte Fußgängerbrücke zum Bürgerzentrum zurück.

